

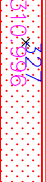










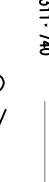





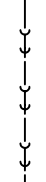







LEGENDA:

	NAVRHOVANÝ OBJEKT SO 01
	SPEVNEŇA KOMUNIKÁCIA ASFALTOVÁ SO 02
	POŽIARNONEBEZPEČNÝ PRIESTOR OBJEKTU SO 01
	BEZBARIER.ÚPRAVA CHODNIKA SO 02 (ZÁMK.DLAŽBA)
	HUMUSOVANIE A ZATRAVNENIE SO 02
	RUČNÁ UMÝVARKA SO 03
	SUSEDNÝ PLÁNOVANÝ AREÁL-VYDANÉ ÚZEMNÉ ROZHOD.
	ZÁJIMOVÉ ÚZEMIE
	CKN-KATASTRÁL.STAV – VLASTNÍCKE HRANICE
	CKN-KATASTRÁL.STAV – HRANICA DRUHU POZEMKU
	EKN-KATASTRÁLNY STAV E – PARCELA
	1/2 OCHRANÉ PÁSMO D3 =50m
	OS DIALNICE
	POLOHOPIS / VÝŠKOPIS
	VEREJNÝ VODOVOD HDPE110
	OCHRANÉ PÁSMO VODOVODU 1,6m OD OSI POTRUBIA
	NAVRH:VODOVODNÁ PRÍPOJKA
	VODOVODNÁ PRÍPOJKA ZO STUDNE DN 32 Z HDPE
	OCHRANÉ PÁSMO VRTU 1,5 m
	VEREJNÁ SPLAŠKOVÁ KANALIZÁCIA VEREJNÁ BET DN 400
	OCHRANÉ PÁSMO KANALIZÁCIE 1,8m OD OSI POTRUBIA
	NAVRH:PRÍPOJKA SPLAŠKOVEJ KANALIZÁCIE
	NAVRH:DLAŽDOVÁ KANALIZÁCIA PVC-U DN200 SKLON 1,03%
	NN PRÍPOJKA – ZEMNÉ VEDENIE+CHRANIČKA
	NAVRH:VEREJNÉ OSVETLENIE ZEMNÉ VEDENIE+CHRANIČKA